
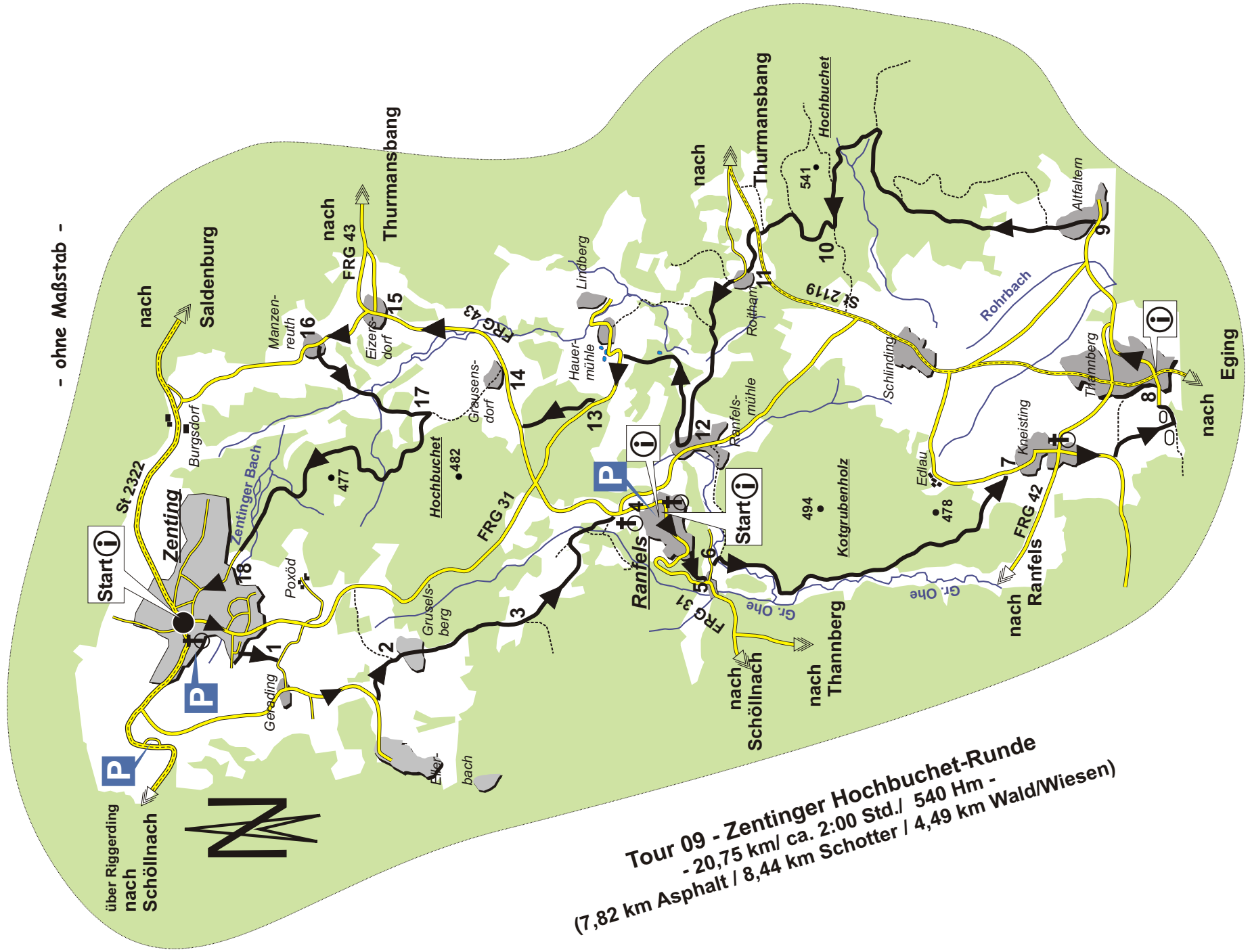


## Tour 09 / Zentinger Hochbucht-Runde

**20,75 km – ca. 2:10 Std. – 540 Hm**  
7,82 km Asphalt – 8,44 km Schotter – 4,49 km Wald/Wiesen

Unser Weg führt anfangs zum Weiler *“Gerading”*. Wir folgen dem Fahrsträßchen durch den Weiler in einer Rechtsschleife Richtung *“Gruselsberg”*. Gemeinsam fahren wir ein kurzes Stück mit Tour 8 zum *“Langen Eck”*, bleiben jedoch dann auf geradem Kurs. Am Ranfelser Wassertretbecken vorbei geht es bergauf in den Ort. Nach der Ortsdurchquerung mit kurzem Downhill folgen wir dem Lauf der *“Gr. Ohe”*, bis steilere Pisten nach *“Kneisting”* führen. Wir durchqueren  *“Kneisting”* nach Süden und gelangen in einem Bogen nach *“Thannberg”* und weiter nach *“Altfaltern”*. Wir verlassen den Ort an der Kreuzung nach Norden hin in den *“Thurmansbanger Hochbucht”*. Hier folgt der schönste und auch fahrtechnisch schwierigste Teil der Route. Herrliche, anfangs steile Waldtrails (*evtl. Schiebepassagen !!*) im Wechsel mit Schotterpisten leiten durch den Forst bis nach *“Roitham”*. Weiter abwechslungsreich über *“Unterranfels”*, *“Neuhof”*, *“Eizersdorf”* nach *“Manzenreuth”*. Ein kurzer Trail und eine schöne Schotterpiste durch den *“Zentinger Hochbucht”*, leiten zum Ausgangspunkt zurück.

- ohne Maßstab -

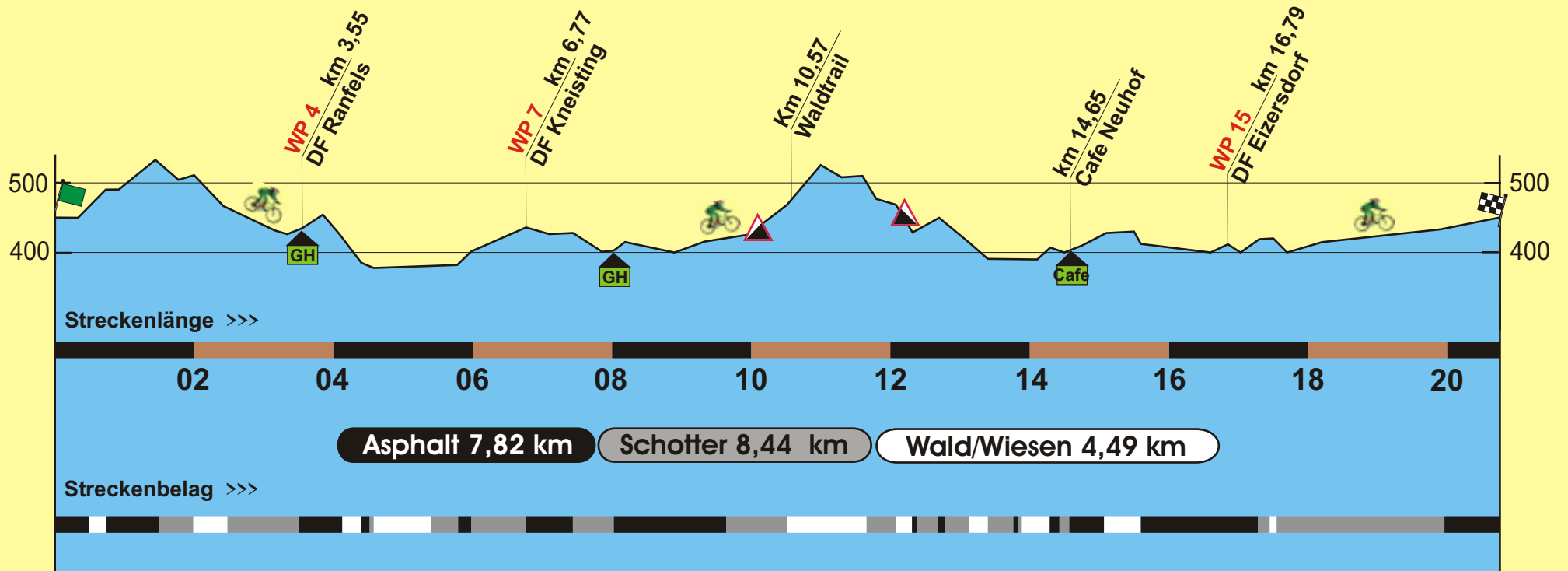


**Tour 09 - Zentinger Hochbucht-Runde**  
- 20,75 km/ ca. 2:00 Std./ 540 Hm -  
(7,82 km Asphalt / 8,44 km Schotter / 4,49 km Wald/Wiesen)

# Tour 09 - Zentinger Hochbucht-Runde

> 20,75 km - ca. 2:10 Std. - 540 Hm - <

Kondition: leicht / Fahrtechnik: leicht - mittel



- Gefahrenstelle
- Steiler Anstieg
- Steile Abfahrt
- Start
- Ziel
- Gasthaus
- Aussichtsturm
- Aussichtspunkt
- Sehenswürdigkeit

**0 km 00,00** Ortsdurchfahrt Zenting: Vom Straßenspiegel der „**Ranfelser Straße**“ in Ri. „**RS Eging, Ranfels**“ folgen. **Nach 330 m** (bei Bierdepot) rechts in die „**Außerfeld**“-Straße einbiegen in Ri. „**RS Gruselsberg, Ranfels**“ (am Garagengebäude WW). **Nach 100 m** nach links in eine Seitengasse (ebenfalls mit „**Außerfeld**“ bezeichnet). Steil aufwärts und **nach 60 m** zu Asphaltende.

**Km 0,49** Weiter geradeaus steil aufwärts (an letzten Häusern vorbei) auf Wiesenpfad.

**1 Km 0,73** Durchfahrt Gerading: Einmündung in Asphaltsträßchen am Ortsrand bei WW. Nach rechts durch den Weiler bis zu Einmündung in Fahrstraße (1. Ortsschild, rechts Hydrant, WW). Der Fahrstraße nach links bergauf ortsauswärts folgen (bei km 1,09 an 2. Ortsschild vorbei).

**Km 1,50** Nach Auffahrt und beginnender Abfahrt nach links auf Schotterwegabzweig in Ri. „**RS Gruselsberg, Zenting, ...../24**“ und abwärts.

**2 Km 1,78** Durchfahrt Gruselsberg: Nach Abfahrt nach links auf Wegabzweig in Ri. „**RS Ranfels/29**“. Am Anwesen Nr. 2 geradeaus vorbei auf Schotterfahrspur und wieder aufwärts in angrenzendes Waldstück. Über sandige Piste abwärts bis zu Waldausfahrt bei Wiesengelände.

**3 Km 2,42** Vom Waldrand zunächst auf Wiesenfahrspur, **nach 80 m** bei Wegabzweig (WW) links geradeaus auf Schotterweg bleiben. **Nach 740 m** nach rechts abwärts in Ri. „**Ranfels**“. **Nach 180 m** am Wassertretbecken vorbei und wieder aufwärts.

**4 Km 3,55** Durchfahrt Ranfels: Einmündung in Fahrstraße (rechts Kapelle) und rechts aufwärts durch den Ort. Am höchsten Punkt (Kriegerdenkmal) geradeaus wieder abwärts und ortsauswärts. **20 m** vor Ortsendeschild (**km 4,08**; nach Gasthof Feichtinger) nach links kurz steil abwärts und **nach 50 m** rechtshaltend auf Wiesenpfad. Bald über Waldboden (oberhalb Fahrstraße) weiter steil abwärts.

**5 Km 4,40** Durchfahrt Unterranfels: Einmündung in Fahrstraße bei Straßenkehre. Nach links und **nach 10 m** (vor Hs.Nr. 43) wieder links auf schmales Asphaltsträßchen in Ri. „**RS Ranfels, Neuhofl 63**“. **Nach 100 m** am Asphaltende rechts auf Schotterweg. **Nach 70 m** über eine Ohebrücke zu Wegabzweig.

**6 Km 4,58** Auf den rechts abzweigenden Waldweg in Ri. „**WW 63**“ fahren. Dem Weg nun stets in leichtem Auf und Ab folgen (anfangs in Bachnähe). Bei **km 5,79** folgt ein kurzes steiles Asphaltstück, anschließend wieder über Schotter weiter bergauf nach Kneisting.

**7 Km 6,77** Durchfahrt Kneisting: Das Fahrsträßchen nach rechts, **nach 110 m** links, **nach 90 m** rechts und weiter zur Fahrstraße bei Schulbushalt. Geradeaus queren (an Kapelle vorbei) und weiter in Ri. „**WW 63**“ auf schmalen Asphaltsträßchen ortsauswärts.

**Km 7,44** Bei ansetzender Rechtskehre links auf Feldweg in Ri. „**WW 63**“. **Nach 80 m** durch Rechtskehre und geradeaus weiter abwärts zu Sportanlagen von Thannberg. Zwischen den Anlagen hindurch zu Einmündung in Querweg. Nach links um Sportplatz herum zu steil ansetzendem Weglein.

**8 Km 8,03** Durchfahrt Thannberg: Das Fahrsträßchen aufwärts **nach 160 m** zur Fahrstraße im Ort (links Gasthof/Metzgerei, rechts Infotafel). Die Fahrstraße geradeaus in die „**Altfaltener Straße**“ queren (bald durch Linkskehre) und weiter ortsauswärts.

**9 Km 9,33** Durchfahrt Altfaltern: An der Kreuzung links am Ortsschild vorbei in Ri. „**RS Thurmansbang 63/ Dreiburgenlandmarathon**“. Am Ortsrand (Asphaltende, in Gegeri. „Museumsdorf 65“ beschildert) geradeaus auf Schotterfeldweg.

**Km 9,96** Dem in den Wald führenden Weg folgen und **nach 560 m** bei Wegabzweig (Schotterweg führt rechts haltend wieder zurück nach Altfaltern) links/geradeaus auf Waldweg fahren (erst **nach 20 m Beschilderung „WW 63“ sichtbar!!**). **Nach 10 m** auf rechten Wegabzweig, **nach weiteren 40 m** entweder dem linken oder rechten

Weg folgen (beide gleich steil und schwierig; je nach Fahrkönnen hier einige Meter schieben; nach kurzer Flachpassage nochmals ein Steilstück).

**Km 11,00** Bei Weggabelung dem linken Zweig in Ri. „**WW 63,65**“ folgen (rechter Weg führt abwärts). **Nach 30 m** links auf schmalen Waldpfad abbiegen und abwärts folgen. **Nach 270 m** nach Bachdurchfahrt weiter durch Linkskehre. **Nach 220 m** geradeaus weiter abwärts (von rechts mündet Waldweg). **Nach 80 m** Einmündung in Schotter-Hohlweglein. **Nach 60 m** Einmündung bei Schotterkehre. **Links-geradeaus** dem Hohlweglein abwärts folgen.

**10 Km 11,80** Einmündung bei Schotter-Forstweg und auf diesem rechts aufwärts. **Nach 280 m** nach links auf Waldweg in Ri. „**RS Hauernmühle/68**“ (Roter Pfeil) abbiegen. Zuletzt steil abwärts zu Einmündung bei Fahrstraße (St 2119).

**Km 12,32** Die Fahrstraße rechts aufwärts, **nach 60 m** nach links auf Schotterweg in Ri. „**RS Hauernmühle/68**“ abbiegen und folgen.

**11 Km 12,68** Durchfahrt Roitham: Am Asphaltbeginn (links verf. Gebäude) geradeaus zur Kuppe und wieder abwärts zum Asphaltende bei Wegabzweig.

**Km 12,78** Auf dem abwärts führenden Schotterweg in Ri. „**WW 63**“ fahren.

**Km 13,13** Aus der Wegkehre geradeaus auf den ansetzenden Waldweg in Ri. „**RS Burg Ranfels/63**“ fahren (in Gegenri. mit *Thurmansbangl/63*“ beschildert) und steil abwärts. **Nach 180 m** auf Wiesenpfad im Wiesengelände weiter und **nach 90 m** zu Einmündung in Fahrspur. Dieser nach rechts folgen.

**12 Km 13,77** Durchfahrt Ranfelmühle: Am Sägewerksgelände nach rechts über Bachbrücke und geradeaus. **Nach 100 m** (beim Hs.Nr. 17) nach rechts hinter das Gebäude und wieder rechts haltend in Ri. „**RS Gasthof Neuhof, 30 Min**“; **WW 24/29**“. Am Wald-/Wiesenrand entlang weiter.

**Km 14,11** Bei Felsengruppe nach links auf schmalen Waldpfad abzweigen und bergauf fahren. **Nach 180 m** (zuletzt steil) Einmündung bei Asphaltkehre. Rechts abwärts in Ri. „**WW 24/29; Neuhof**“ (bald an Waldweiher vorbei). **Nach 360 m** über den Parkplatz vorm „**Cafe Neuhof**“ (Einkehrmöglichkeit) fahren.

**Km 14,74** Einmündung in Fahrstraße und nach links aufwärts am Ortsschild vorbei in Ri. „**WW 29/24**“.

**13 Km 15,07** Nach letztem Anwesen (rechts) nach rechts auf Wegabzweig in Ri. „**WW 24/29**“. Sofort wieder links auf Waldweg und diesem nun stets in eingeschlagener Richtung folgen.

**Km 15,47** Bei 3-Wegegabelung dem mittleren Weg leicht rechts haltend (**WW 29/24**) abwärts zur nahen Fahrstraße. Der Fahrstraße rechts folgen.

**14 Km 15,93** Durchfahrt bei Grausensdorf: Der Fahrstraße am Weiler vorbei geradeaus folgen.

**15 Km 16,79** Durchfahrt Eizersdorf: Am Ortsschild vorbei und **nach 60 m** links zu Asphaltabzweig bei Straßenspiegel und Bushalt. Das Fahrsträßchen steil links bergab („**Reitweg 4**“) und bald wieder steil bergauf nach Manzenreuth.

**16 Km 17,28** Durchfahrt bei Manzenreuth: Am Ortsbeginn (rechts Hs.Nr.2) nach links auf geschotterten Feldweg abbiegen und weiter in Ri. „**RS Grausensdorf, Ranfels, Zenting**“.

**Km 17,45** Vom Feldweg auf Wiesenpfad wechseln, geradeaus bergab in angrenzendes Waldstück (Schotter) und weiter zu Einmündung in Schotterweg bei Wegkehre (nach Bachüberfahrt). **Links-geradeaus** weiter leicht bergauf in Ri. „**RS Ranfels, Grausensdorf, 24/29**“ (bald an Fischzucht vorbei).

**17 Km 18,15** Vom Weg rechts auf Schotterweg in Ri. „**RS Zenting**“ abzweigen und nun stets in eingeschlagener Richtung durch den Forst bis nach Zenting.

09

## Zentinger Hochbuchet-Runde

**20,75 km**    **ca. 2:10 Std**    **540 Hm**  
7,82 km Asphalt – 8,44 km Schotter – 4,49 km Wald/Wiesen

**18 Km 19,96** Ortsdurchfahrt Zenting: Nach Bachüberfahrt und Asphaltbeginn geradeaus leicht bergauf, **nach 90 m** am Klärwerk vorbei und der „**Ebenfeld**“-Straße bis zur Einmündung in die „**Ranfelser Straße**“ folgen. Hier rechts und nach wenigen Metern zum Ausgangspunkt beim Straßenspiegel (*Sitzbank, Infotafel*) (**km 20,75**).

**Frei für Bemerkungen:**