
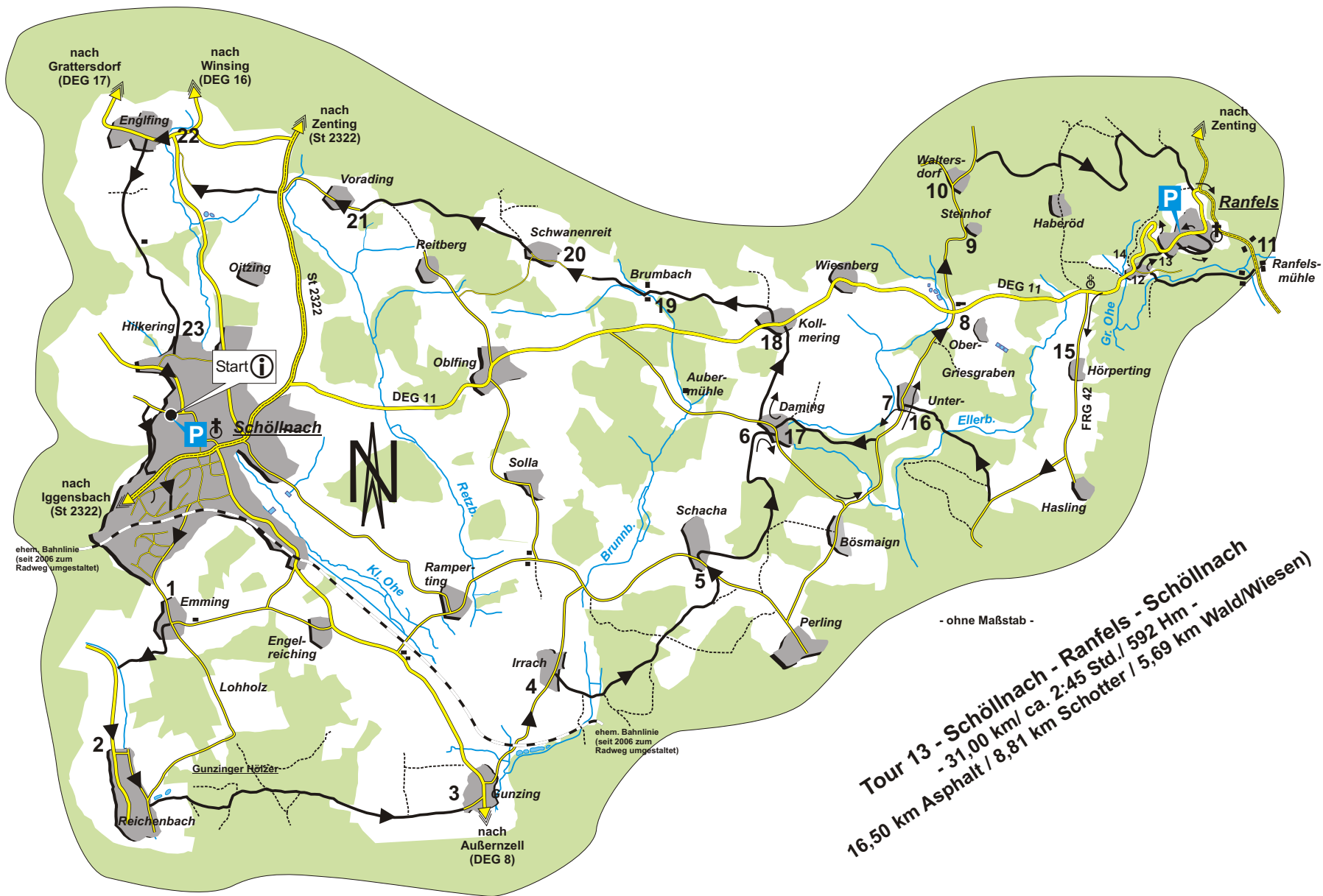


## Tour 13 / Schöllnach-Ranfels-Schöllnach

**31,00 km – ca. 2:45 Std. – 592 Hm**  
16,50 km Asphalt – 8,81 km Schotter – 5,69 km Wald/Wiesen

Nach dem Start beim Freibad fahren wir am Schwimmbad und Sportplatz entlang, steuern im Zick-Zack zwischen den Häusern hindurch, bis wir den Ort südwärts verlassen. Im Weiler „**Emming**“ (an einer Schweinezucht vorbei) rollen wir gegen Südosten nach „**Reichenbach**“. Auf anfangs steilen Wegen und wunderschönen Waldpfaden durch das Gunzinger Holz bis nach „**Gunzing**“ (Ab hier immer wieder schöne Ausblicke auf den Sonnenwald mit seinem höchsten Punkt dem „Brotjacklriegel“). Ruhige Nebenstraßen und wieder schöne Waldwege leiten weiter nach „**Schacha**“. Durch das Steinbühler  Holz auf Wald-/Forstwegen nach „**Daming**“, das wir auf unserer Rundfahrt nochmals durchfahren werden. Zunächst jedoch über Asphalt nach „**Unter- und Obergriesgraben**“ und aufwärts über „**Steinhof**“ nach „**Waltersdorf**“. Steil abwärts in die Niederungen des Ellerbaches. In ständigem auf und ab über Schotter und schöne Waldwege, am „Wassertretbecken“ vorbei, an den nördlichen Ortseingang von „**Ranfels**“. Wir fahren jedoch abwärts, folgen dem Bachlauf der „**Gr. Ohe**“ bis wir von Süden her über einen steilen Weg in den Ort einfahren. Vor dem Umkehrpunkt erwartet uns noch der kleine Burgtrail (klein aber fein!!). Nach einer möglichen Rast im Gasthof „**Zur Post**“ steuern wir westwärts über Asphalt nach „**Unterranfels**“ und weiter nach „**Hörperring**“. Ruhige Nebensträßchen im Wechsel mit schönen Waldwegen bringen uns über „**Untergriesgraben**“ zum zweiten Mal nach „**Daming**“. Wir fahren an den östlichen Ortrand und steuern schnurstracks nordwärts nach „**Kollmering**“. Feld-/Waldwege, Schotterpisten im Wechsel mit Wiesenpfaden und ruhigen Asphaltsträßchen führen über „**Brumbachmühle**“, „**Schwanenreit**“, „**Vorading**“ nach „**Englfing**“. Ein letzter Anstieg und eine schöne Schotterpiste bringen uns von Norden her zurück zum Ausgangspunkt beim Freibad.



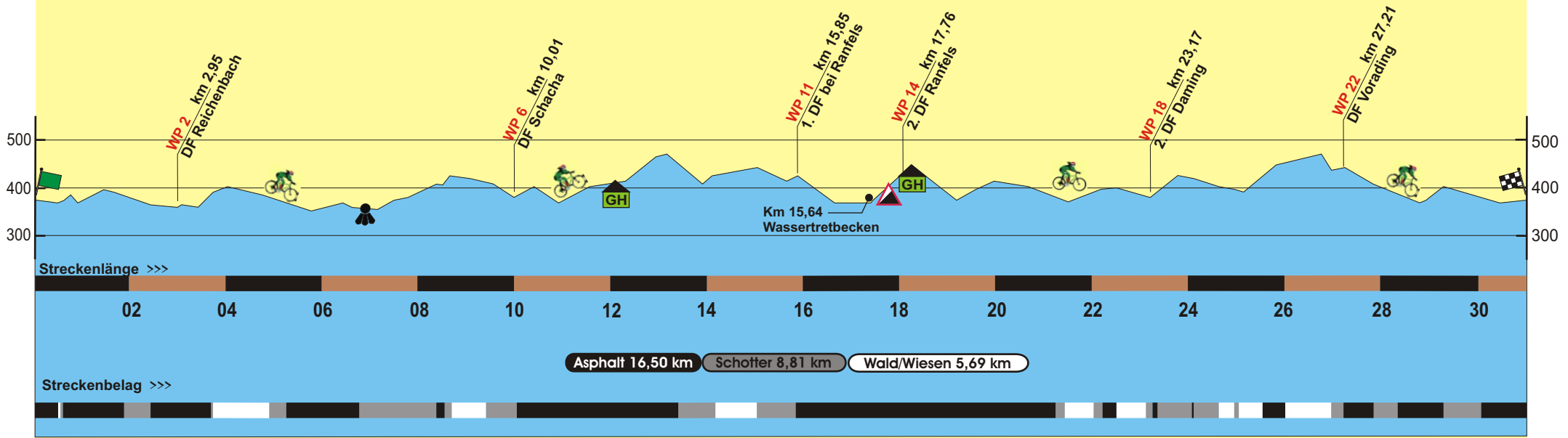
**Tour 13 - Schöllnach - Ranfels - Schöllnach**  
 - 31,00 km/ ca. 2:45 Std./ 592 Hm -  
 16,50 km Asphalt / 8,81 km Schotter / 5,69 km Wald/Wiesen

- ohne Maßstab -

# Tour 13 - Schöllnach-Ranfels-Schöllnach

> 31,00 km - ca. 2:45 Std - 592 Hm <

Kondition: leicht-mittel / Fahrtechnik: leicht



- Gefahrenstelle
- Steiler Anstieg
- Steile Abfahrt
- Start
- Ziel
- Gasthaus
- Aussichtsturm
- Aussichtspunkt
- Sehenswürdigkeit

**0 Km 0,00 Ortsdurchfahrt Schöllnach:** Vom Felsblock westwärts, **nach 120 m** links abwärts („*Talstraße*“), **nach 150 m** Abfahrt links (*rechts zweigt „Habichtstr.“ ab*) am Schwimmbad u. Sportplatz entlang, **nach 150 m** bei Weggabelung auf linken Abzweig bis zum Asphaltende beim „*Eissportclub Schöllnach*“ (*km 0,47*). Nach links auf Wiesenpfad wechseln, **nach 60 m** durch Wegsperre und rechts über Schotterweg aufwärts zur Fahrstraße. Fahrstraße leicht links in schmales Fahrsträsschen queren („*Carossastraße*“) und dieser folgen, **nach 90 m** durch Linkskehre, **nach 70 m** Fahrstraße („*Hochstraße*“) geradeaus queren, **nach 60 m** am Ende nach rechts auf schmalen Weg wechseln und weiter abwärts. Bei **km 0,89** der Fahrstraße („*Adalbert-Stifter-Str.*“) nach links folgen, **nach 80 m** nach rechts in die „*Emmingerstraße*“ fahren und bergauf ortsauswärts.

**1 Km 1,65 Durchfahrt Emming:** Im Weiler ggü. Hs. 23 rechts abwärts auf Asphaltweg, am Asphaltende geradeaus auf Schotter weiter durch Linkskehre (*zwischen den Gebäuden hindurch; am Ende links „Schweinezucht“*) und auf Feldweg weiter.

**Km 2,40** Der Fahrstraße nach links folgen bis **Reichenbach**.

**2 Km 2,95 Durchfahrt Reichenbach:** Am Ortsbeginn nach links aufwärts, nach Auffahrt rechts in die „*Lohholzstraße*“, **nach 320 m** (*Straßenkehre*) rechts, **nach 30 m** links („*Lohholzstraße*“) in Ri. „*RS Zur Bergstraße*“ und aufwärts.

**Nach 140 m** (*bei Rechtskehre*) geradeaus auf schmales Asphaltweglein fahren und steiler aufwärts. Am Asphaltende über Schotter weiter, **nach 40 m** nach links auf Waldweg fahren.

**Km 3,70 Durchfahrt Gunzinger Hölzer:** **10 m** nach Waldeinfahrt dem Querweg **rechts/geradeaus** folgen, **nach 10 m** auf linken Wegabzweig wechseln, **nach 270 m** links abwärts, **nach 40 m** bei Wegkehre rechts. **Nach 190 m** an Querweg rechts, **nach 80 m** an 4-Wege-Kreuzung links und diesem Weg nun stets folgen. Bei **km 4,73** am Waldende auf Feldweg geradeaus weiter leicht abwärts nach **Gunzing** (*ab km 5,22 wieder Asphaltbelag*).

**3 km 5,62 Durchfahrt Gunzing:** Im Ort an der Fahrstraße nach links, **nach 100 m** rechts in Ri. „*RS Irrach*“ und weiter ortsauswärts.

**4 km 6,59 Durchfahrt Irrach:** Nach kurzer Abfahrt im Ort (*30 m vor Ortsschild*) rechts auf Schotterweg in Ri. „*RS WW 7*“/ **Zum Reiterhof**“ und auf Feldweg ortsauswärts.

**Km 6,97** Im Wiesengelände bei Weggabelung auf linken Wegabzweig wechseln (*bald über Bachbrücke*) und **nach 150 m** zur Waldeinfahrt. An der Weggabelung dem linken Abzweig bergauf folgen, **nach 340 m links/geradeaus** halten und auf dem Querweg geradeaus weiter. **Nach 290 m** bei Wegekreuzung geradeaus weiter und bald über Schotter und Wiesengelände in einem Linksbogen leicht aufwärts zur Fahrstraße. Der Fahrstraße (*km 8,34/ Trafohaus*) links nach **Schacha** folgen.

## 13 Schöllnach – Ranfels - Schöllnach

**31,00 km**    **ca. 2:45 Std**    **592 Hm**  
Asphalt 16,50 km; Schotter 8,81 km; Wald/Wiesen 5,69 km

**5 Km 8,47 Durchfahrt Schacha:** Vor Ortsschild und Kapelle rechts, **nach 40 m** rechts auf Schotter bergan und auf Feldweg zum Waldrand.

**Km 8,76** An Weggabelung dem linken Zweig folgen, **nach 280 m** bei Wegekreuzung nach links, **nach 330 m** am Waldende durch Linkskehre auf geschotterten Feldweg, **nach 150 m** durch Rechtskehre (**WW 10**) weiter abwärts. Nach Abfahrt durch Rechtskehre an Bauernhof vorbei zur Einmündung bei Fahrstraße.

**6 km 10,01 1. Durchfahrt Daming:** Der asphaltierten Fahrstraße rechts ortsauswärts (*nach Linkskehre bergauf*) folgen.

**Km 10,66** Nach kurzer Abfahrt der Querstraße nach links in Ri. „**RS Untergriesgraben**“ folgen.

**7 km 11,52 1. Durchfahrt Untergriesgraben:** Auf der Fahrstraße durch den Weiler geradeaus wieder ortsauswärts.

**8 km 12,27 Durchfahrt Obergriesgraben:** An der Straßenkreuzung (*schräg ggü. GH „Zur Schnelln“*) geradeaus in Ri. „**RS Steinhof, Waltersdorf, ..**“ leicht bergauf fahren.

**9 km 12,90 Durchfahrt Steinhof:** Durch die Linkskehre und den Weiler der Fahrstraße folgen.

**10 km 13,13 Durchfahrt Waltersdorf:** **80 m** nach Ortsschild an Bauminsel rechts in Ri. „**RS Über Ellerbach ...**“, **110 m** nach Scheunendurchfahrt rechts zu Wegabzweig.

**Km 13,35** Dem rechts abzweigenden abwärtsführenden Schotterweg in Ri. „**RS Steinermühle, Haberöd, Ranfels; 25/26**“ folgen (*Achtung: Querrinnen*). Nach Abfahrt an einzeltem Haus rechts vorbei in Ri. „**RS Gruselsberg**“, **nach 90 m** über Ellerbachbrücke und wieder bergauf. **Nach 200 m** Auffahrt zu Querweg.

**Km 14,07** Dem Querweg nach links in Ri. „**RS Gruselsberg, Zenting, Ranfels**“ folgen, **nach 70 m** auf rechts abzweigenden Waldweg fahren. **Nach 380 m** bei kleiner Lichtung durch Rechtskehre, **nach 140 m** durch Linkskehre auf Lichtung (*Holzlagerplatz*) und dem Weg weiter folgen.

**Km 15,12** Einmündung auf großer Lichtung („**Langes Eck**“) in Schotterweg. Hier rechts, **nach 340 m** durch Rechtskehre abwärts in Ri. „**RS Ranfels**“, **nach 180 m** am „**Wassertretbecken**“ vorbei und wieder aufwärts.

**11 km 15,85 1. Durchfahrt bei Ranfels:** Einmündung an Fahrstraße. Links abwärts am Ortsschild vorbei und **nach 40 m** zu Einmündung in Fahrstraße.

**Km 15,89** Auf der Fahrstraße rechts abwärts nach **Ranfelmühle**.

**12 Km 16,40 Durchfahrt Ranfelmühle:** Nach Abfahrt über eine Bachbrücke der „Kl. Ohe“. **70 m** nach Brücke (vor Bushalt) rechts auf schmalen Asphaltweg (bald an Hs.Nr. 28 vorbei). **Nach 150 m** am Asphaltende geradeaus weiter auf Schotterweg der „Kl. Ohe“ folgend.

**Km 17,31** Nach rechts über Bachbrücke in Ri. „**RS Burg Ranfels**“. **Nach 60 m** zu Asphaltweglein und links aufwärts (**WW 63**; rechts Sackgasse).

**13 km 17,40 1. Durchfahrt Unterranfels:** Am ersten Haus vorbei aufwärts zur Einmündung bei Straßenkehre (rechts Wegweiser). Rechts, sofort weiter rechts haltend zu „**Willkommenschild**“ und auf dem links ansetzenden steilen Waldweg aufwärts nach Ranfels.

**14 km 17,76 2. Durchfahrt Ranfels:** Am Asphaltbeginn nochmals kurz steil aufwärts links haltend zur Einmündung in Fahrstraße (20 m rechts vom Ortsschild; ggü. „Hotel Birkenhof“). Rechts haltend leicht bergauf am Hotel/Gasthof vorbei in Ri. „**RS WW 63/24**“ und **nach 50 m** (Garagengebäude) rechts auf Waldweg in Ri. „**RS Burg**“. **Nach 200 m** oberhalb des Spielplatzes auf schmalen Pfad um eine Kurve (Weg nach links durch Felsengasse führt in Garten vom Gasthof „Zur Post“) und abwärts zu Querweg bei Felsengasse („**Burgweg**“ **rechts abwärts führt unfahrbar über Stufen!!!**) Nach links durch Felsengasse, **nach 20 m** um ein Hauseck zu Einmündung auf dem Kirchenvorplatz (ggü. Brunnen). Das schmale Gässchen nach links zum bereits sichtbaren „Kriegerdenkmal“ (links Gashof „Zur Post“, Einkehrmöglichkeit).

Am Kriegerdenkmal geradeaus vorbei (**nach 30 m** am Feuerwehrhaus vorbei) die Fahrstraße abwärts (bald wieder am Hotel „**Birkenhof**“ vorbei) und ortsauwärts.

**15 km 19,15 2. Durchfahrt Unterranfels:** Nach der Abfahrt durch Rechtskehre und nach kurzem Flachstück die Fahrstraße wieder bergauf.

**Km 19,55** Am Straßenabzweig (rechts Kapelle) nach links in Ri. „**RS Hörperring**“ und bergauf.

**16 km 19,93 Durchfahrt Hörperring:** Der Fahrstraße geradeaus durch den Weiler folgen.

**Km 20,64** Auf dem Asphaltsträsschen nach rechts in Ri. „**RS Gunterding**“. **Nach 570 m** am Waldrand rechts auf Feldweg, **nach 170 m** durch Linkskehre in den Wald und geradeaus (**WW 26**). **Nach 70 m** bei Abzweig rechts (**WW 26**, bald ein Hohlweglein), **nach 360 m** geradeaus (**WW 26**) wieder aufwärts, **nach 190 m** über Schotter weiter aufwärts nach **Untergriesgraben**.

**17 km 22,15 2. Durchfahrt Untergriesgraben:** Am Stallgebäude vorbei **nach 40 m** zur Fahrstraße. Nach links und wieder ortsauwärts in Ri. „**WW 44**“.

**Km 22,47** Von der Fahrstraße nach rechts auf Waldweg (**WW 44**), **nach 270 m** geradeaus. Bei **km 23,09** dem querenden Schotterweg nach links folgen.

**18 Km 23,17 Durchfahrt Daming:** Zwischen den Höfen hindurch (*links Hofhund!!!!*) zur Fahrstraße im Weiler. Nach rechts, **nach 110 m (20 m vor Ortsschild)** bei Jesuskreuz rechts auf Schotterweg bergauf (**WW 44**).

**19 Km 24,04 Durchfahrt Kollmering:** Einmündung in Fahrstraße im Ort (*Verbindungsstraße: Schöllnach – Ranfels; DEG 11*), nach links (**WW 44**), **nach 40 m (Hs.Nr. 4)** rechts auf Schotterweg bergab (**WW 44**) ortsauwärts.

**Km 24,60 10 m** nach Waldeinfahrt nach links auf Waldweg und dem Hohlweglein folgend bergauf. **Nach 70 m** an Wegekreuzung geradeaus, **nach 10 m** bei Weggabelung rechts haltend zum Waldrand. Dem Wiesenpfad am Waldrand entlang nach **Brumbach**.

**20 km 24,92 Durchfahrt Brumbach:** An der Schotterwegkehre links abwärts (*bald durch Links-/Rechtskehre*) und wieder aufwärts. Bei der Auffahrt (**km 25,11; nach letztem Haus links**) rechts auf schmalen verwachsenen Wiesenpfad wechseln (**WW 45/49**).

**Km 25,27** Am Ende des Pfades durch sumpfiges Gelände (*Bohlen, rutschig!!*) geradeaus und am rechten Wiesenrand in einem Linksbogen aufwärts (*ab km 25,51 wieder auf schmalen Asphaltweglein*) über Wiesengelände nach **Schwanenreit**.

**21 km 25,79 Durchfahrt Schwanenreit:** An den ersten Häusern vorbei zur Einmündung bei Straßenkehre (*10 m links Ortsschild*). **Rechts/geradeaus** weiter (**WW 49/45**) zum Ortsende, **20 m** nach Asphaltende links auf Wiesenweg (**WW 45/49**) und am Feld-/Waldrand entlang geradeaus **nach 320 m** zu Waldeinfahrt bei Sitzbank. **Nach 110 m** an der Waldwegekreuzung geradeaus (**WW 49**), **nach 300 m** am Wald-/Wiesenrand abwärts zu Einmündung in Schotterweg. Nach rechts Ri. **Vorading**.

**22 Km 27,21 Durchfahrt Vorading:** Auf der asphaltierten Straße durch den Ort bergab und ortsauwärts.

**Km 27,81** Die Fahrstraße (*Kreisstraße 2322; Schöllnach – Riggerding*) geradeaus queren (**WW 47**) und auf Feldweg weiter (*nach 510 m wieder asphaltiert*) zur Einmündung in Fahrstraße. Die Fahrstraße nach rechts (*durch Linkskehre*) nach **Englfing**.

**23 km 28,77 Durchfahrt Englfing: 130 m** nach Ortsschild nach links auf schmales Asphaltsträßchen bergauf in Ri. **„RS Weißenstein“** (**WW 43; Hohlweg mit Naturlehrpfad links und rechts der Fahrbahn**). Nach Auffahrt an 3-Wegegabelung geradeaus weiter auf Schotterweg (**WW 43**), **nach 330 m** an Zufahrt zum **„Jakobihof“** geradeaus vorbei und bald abwärts nach **Schöllnach**.

## 13 Schöllnach – Ranfels - Schöllnach

**31,00 km**    **ca. 2:45 Std**    **592 Hm**  
Asphalt 16,50 km; Schotter 8,81 km; Wald/Wiesen 5,69 km

**23 Km 30,44 Durchfahrt Schöllnach:** An der Fahrstraße nach rechts (*durch Linkskehre aufwärts*) zu Einmündung bei Fahrstraße („**Schulstraße**“). Nach links (*bald an Schulzentrum vorbei*) zu Einmündung bei Querstraße. Rechts aufwärts in die „**Bergstraße**“ (*„Schulstraße führt nach links abwärts in den Ort*) und nach wenigen Metern zum Ausgangspunkt am Felsblock beim Freibad (**km 31,00**).

**Frei für Bemerkungen:**